



---

# Bilan des Trafics & Circulation Hivernale

Année 2008

<b>SOMMAIRE</b>
-----------------

<b>- Note de présentation .....</b>	<i>Page 2</i>	
<b>- Réseau autoroutier</b>		
- tableau des comptages et graphique .....	<i>Pages 3 &amp;4</i>	
<b>- Réseau routier national</b>		
- tableau des comptages et graphiques .....	<i>Pages 5 à 8</i>	
<b>- Répartition du trafic dans le bassin chambérien</b>		
- moyenne journalière annuelle .....	<i>Page 9</i>	
<b>- Réseau routier départemental</b>		
- tableaux des comptages et graphiques.....	<i>Pages 10 à 19</i>	
<b>- Moyenne Journalière Annuelle (MJA) classée par débit décroissant</b> sur le réseau routier national et départemental.....		<i>Page 20</i>
<b>- Moyenne Journalière Annuelle PL</b> sur le réseau routier national et départemental.....		<i>Page 21</i>
<b>- Trafic hivernal, accès stations</b> sur le réseau routier national et départemental.....		<i>Page 22</i>
<b>- Trafic en direction des stations les samedis et Week-end de niveau 3</b> sur le réseau autoroutier, national et départemental.....		<i>Page 23</i>
<b>- Carte du Département de la Savoie, avec indication des</b> M..J.A . (moyenne journalière annuelle).....		<i>Page 24</i>

Le Service Exploitation de la Direction des Routes du Conseil Général (DR/SE) a notamment pour mission d'effectuer les comptages routiers, d'en exploiter les résultats et d'établir un bilan statistique relatif aux trafics routiers. Il est réalisé à partir des données relevées sur le réseau départemental et de la collecte des comptages des autres gestionnaires : Direction Interdépartementale des Routes (DIRCE) pour le réseau national non concédé, AREA et SFTRF pour le réseau autoroutier concédé.

A cet effet, le SE dispose de postes de comptages permanents au nombre de 44 (détection par boucles magnétiques) mis en place sur l'ensemble du réseau routier départemental de la Savoie et de postes mobiles à caractère provisoire posés à la demande. Ces équipements permettent de connaître les données du trafic (nombre de véhicules, vitesse, longueur) afin de mieux concevoir les projets routiers, notamment leurs caractéristiques géométriques et d'organiser la gestion du trafic.

Sur les sections ne disposant pas de poste permanent, la moyenne journalière annuelle est calculée à partir de "comptages tournants" (détection par tubes pneumatiques) consistant en quatre mesures annuelles d'une durée de six jours consécutifs effectuées tous les quatre ans (d'où quelques fois des variations importantes constatées l'année de leurs comptages). Les années où ces sections ne sont pas comptées, l'évolution du poste permanent auquel elles sont rattachées leur est appliquée.

Les statistiques présentées concernent les autoroutes, les routes nationales et les routes départementales de 1<sup>re</sup> catégorie.

Nouveauté : ce document comprend également une présentation synthétique des flux à destinations de certaines stations de Maurienne et Tarentaise pour la saison hivernale 2008/2009.

Par rapport à 2007 le taux d'évolution du trafic a été :

1° - sur Routes Nationales	: 0 %	(1) (2)
2° - sur Routes Départementales de 1 <sup>re</sup> catégorie	: - 2,4 %	(1)

(1) Calculé à partir du total des kilomètres parcourus

(2) Les stations de La Léchère et du Siaix ont été exclues pour cause de problème technique



**Moyenne Journalière Annuelle  
sur Autoroutes**

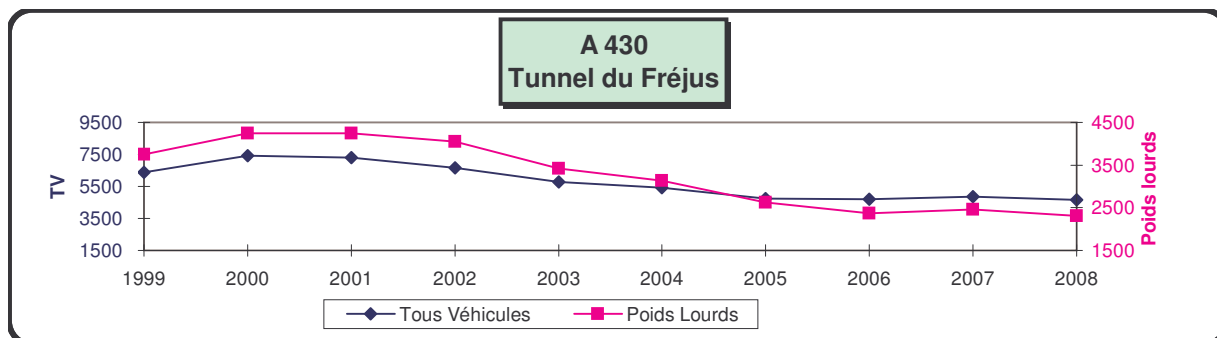
Résultats communiqués par l'AREA et la SFTRF



N°	Désignation	Poste pilote	Points de Comptage	M.J.A. 2 007	M.J.A 2007 Poids Lourds	M.J.A. 2 008	M.J.A 2008 Poids Lourds	% TV 2 008 2 007	% PL 2 008 2 007
A 43	Aiguebelette / Chambéry-Nord	X	Chambéry-Nord	40 719	5 635	40704	5226	-0,0%	-7,3%
A 41	Chambéry-Nord / Aix-Sud	X	Aix-Sud	32 710	2 904	32789	2739	+0,2%	-5,7%
A 41	Aix-Nord / Rumilly	X	Rumilly	30 867	2 495	30854	2314	-0,0%	-7,3%
A 43	Chambéry / Montmélian	X	Chignin (barrière)	39 487	5 021	40747	4684	+3,2%	-6,7%
A 43	Montmélian à Châteauneuf	X	Montmélian	26 987	4 146	27168	3721	+0,7%	-10,3%
A 43	Montmélian à Châteauneuf	X	St-Pierre-d'Albigny	24 852	3 828	25105	3452	+1,0%	-9,8%
A 430	Bifurcation Aiton / Ste-Hélène	X	Ste-Hélène-sur-Isère	14 943	943	15173	922	+1,5%	-2,2%
A 43	Aiton / St-Pierre-de-Belleville	X		10 302	2 884	10073	2748	-2,2%	-4,7%
A 43	St-Pierre-de-B <sup>le</sup> / Ste-Marie-de-Cuines	X		9 698	2 615	9417	2398	-2,9%	-8,3%
A 43	Ste-Marie-de-Cuines / Hermillon	X		9 169	2 572	8894	2359	-3,0%	-8,3%
A 43	Hermillon / St-Julien-Montdenis	X		6 700	2 371	6384	2180	-4,7%	-8,1%
A 43	St-Julien-Montdenis / St-Michel-de-M <sup>nc</sup>	X		7 054	2 447	6760	2247	-4,2%	-8,2%
A 43	St-Michel-de-M <sup>nc</sup> / Modane	X		6 230	2 600	5956	2400	-4,4%	-7,7%

A 43	Tunnel du Fréjus	X	Tunnel	T.V.	P.Lourds	T.V.	P.Lourds	% TV 2008/2007
				4854	2 456	4667	2 303	-3,9%
				% PL / TV		% PL / TV		% PL 2008/2007
	50,6%		49,3%		-6,2%			

## Evolution du trafic au Tunnel du Fréjus au cours des dix dernières années



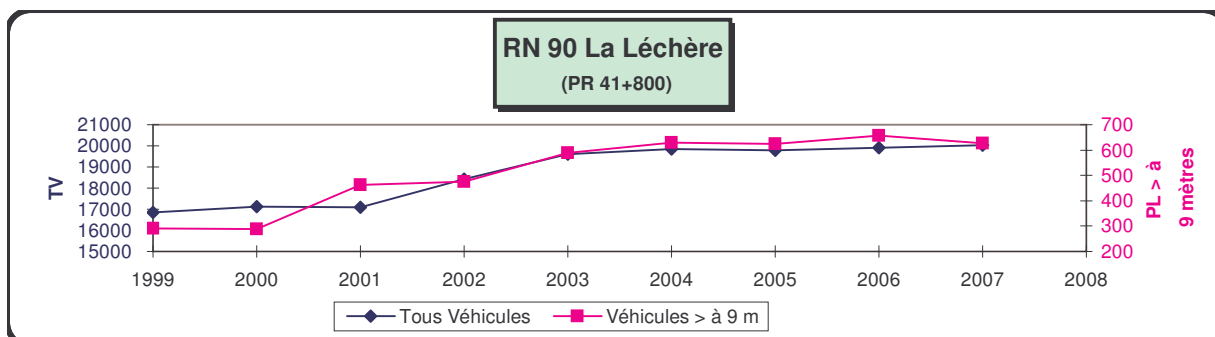
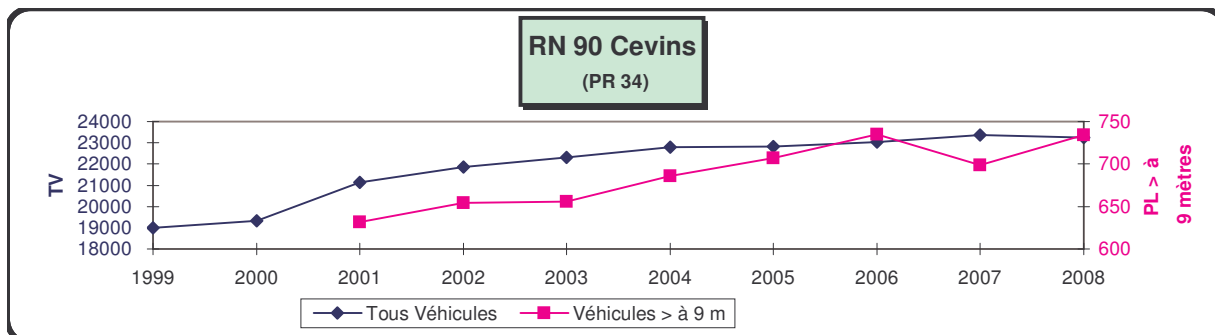
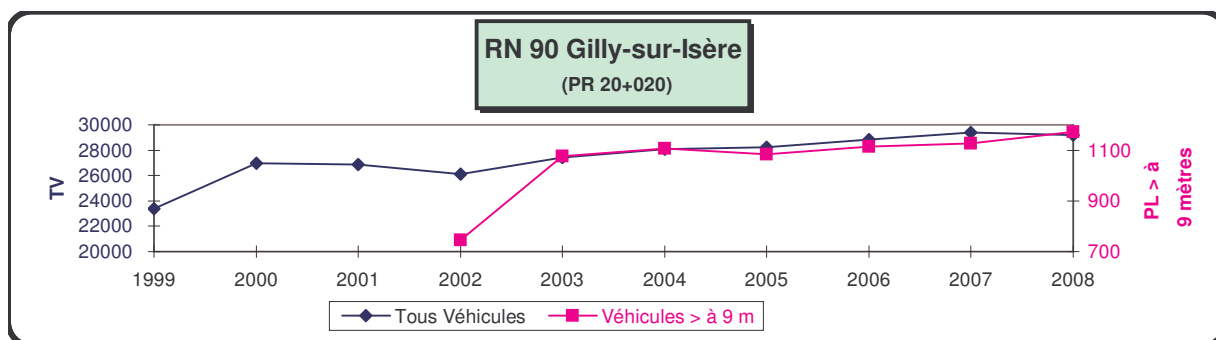


direction  
interdépartementale  
des routes  
Centre-Est

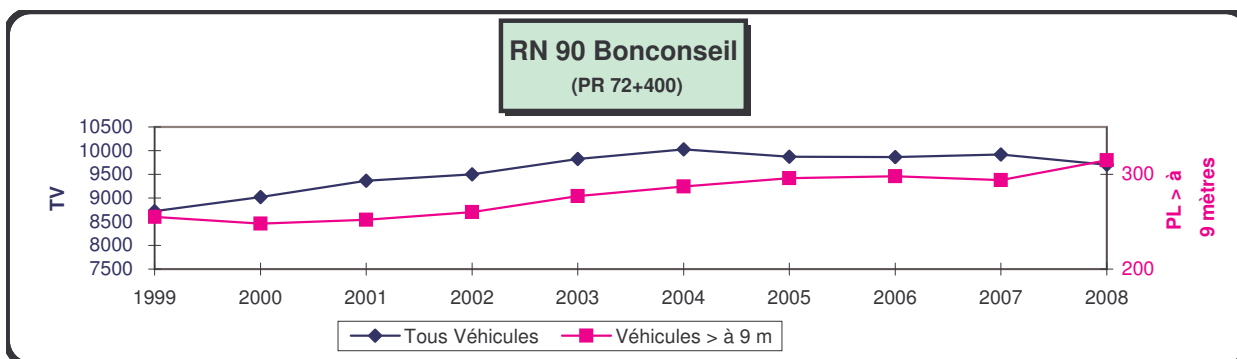
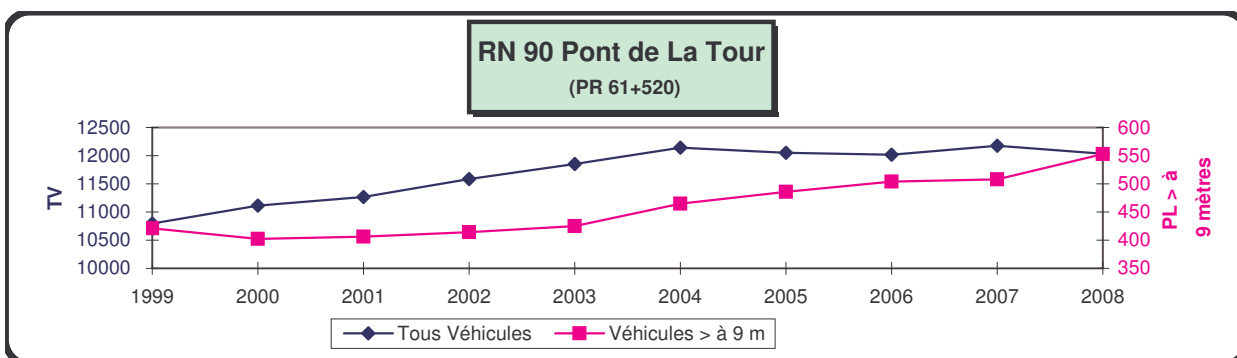
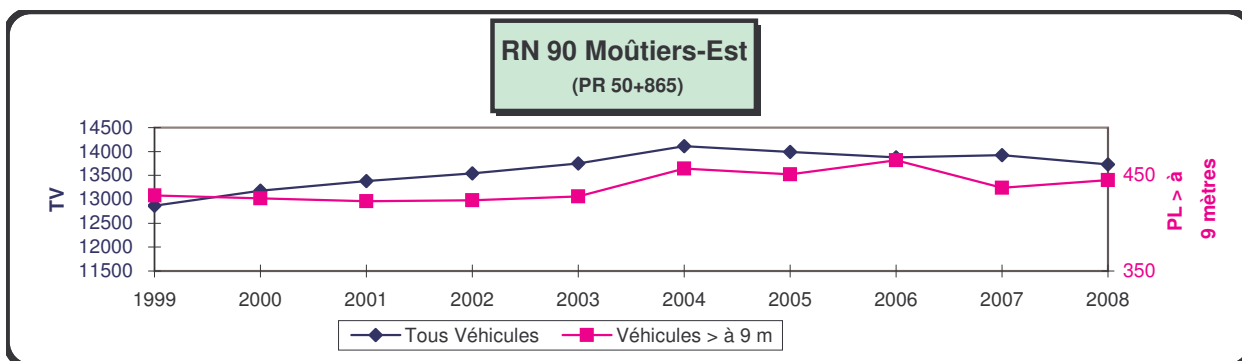
*Moyenne Journalière Annuelle*  
*sur Routes Nationales*

N° de Route	Section	Désignation	Poste pilote	Points de Comptage P.R. et lieu-dit	Tous Véhicules		% TV 2 008 2 007	Véh. > à 9 m de long. (PL)		% PL 2 008 2 007
					M.J.A. 2 007	<b>M.J.A.</b> <b>2 008</b>		M.J.A. 2 007	<b>M.J.A.</b> <b>2 008</b>	
					N 90	18	Bornery / Pierre-du-Roy	X	20,020 Gilly-sur-Isère	29397
	19	Pierre-du-Roy / N.D.-de-Briançon	X	34,0 Cevins	23364	23256	-0,5%	<b>699</b>	734	+5,0%
	20	N.D.-de-Briançon / Moûtiers	X	41,8 La Léchère	20018			<b>627</b>		
	21	Moûtiers / St-Marcel	X	50,865 Moûtiers-Est	13921	13730	-1,4%	<b>437</b>	445	+1,8%
	21.01	St-Marcel / Montgirod	X	56,745 Tunnel du Siaix	11293			<b>276</b>		
	21.02	Montgirod / Aime	X	61,520 Pont de la Tour	12177	12036	-1,2%	<b>508</b>	553	+8,9%
	22	Aime / Bourg-St-Maurice	X	72,4 Bonconseil	9916	9706	-2,1%	<b>294</b>	315	+7,1%
N 201	26	Autoroute A43 / La Boisse	X	2,4 Tunnel des Monts	82087	82898	+1,0%	<b>5005</b>	4940	-1,3%
	27	La Boisse / Villarcher	X	5,6 Chambéry/Nord	97299	96916	-0,4%	<b>4967</b>	5212	+4,9%

## Evolution du trafic sur Routes Nationales au cours des dix dernières années

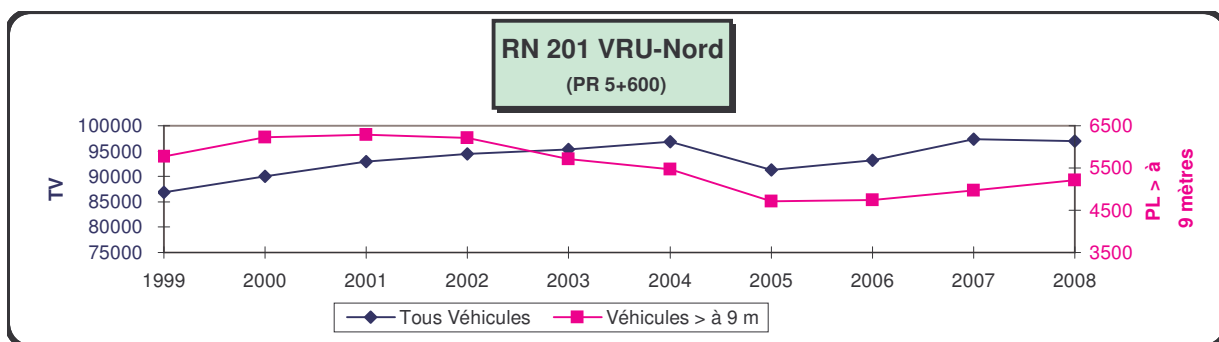
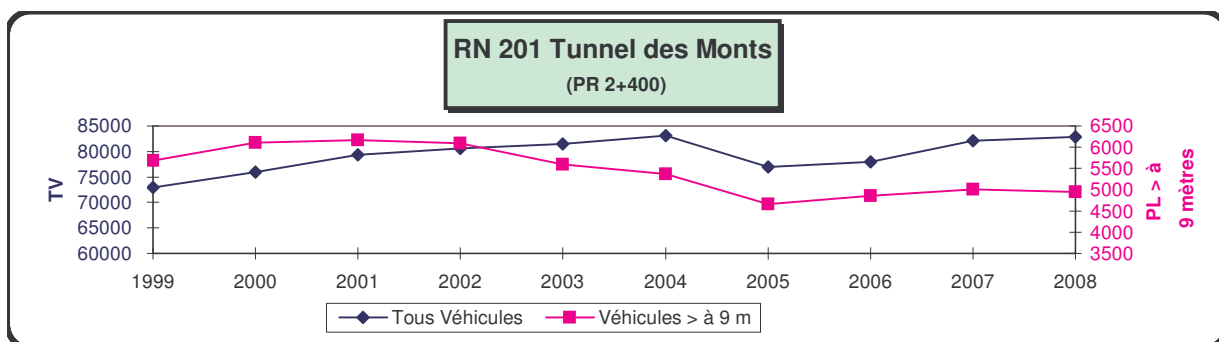


## Evolution du trafic sur Routes Nationales au cours des dix dernières années



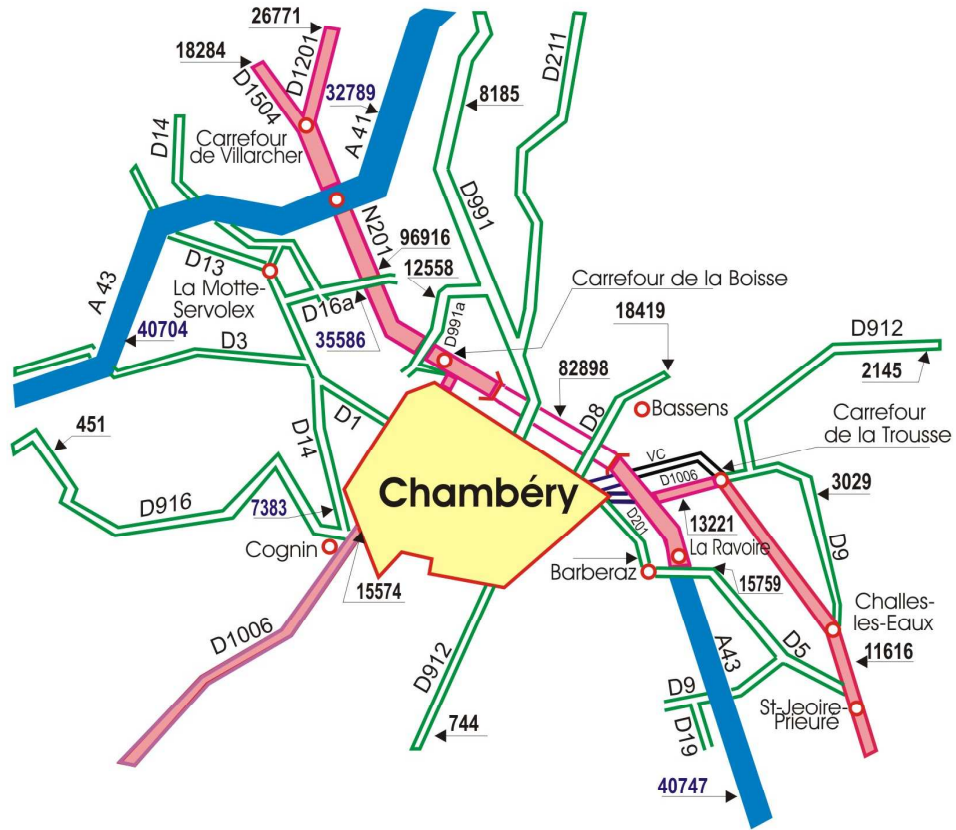


## Evolution du trafic sur Routes Nationales au cours des dix dernières années



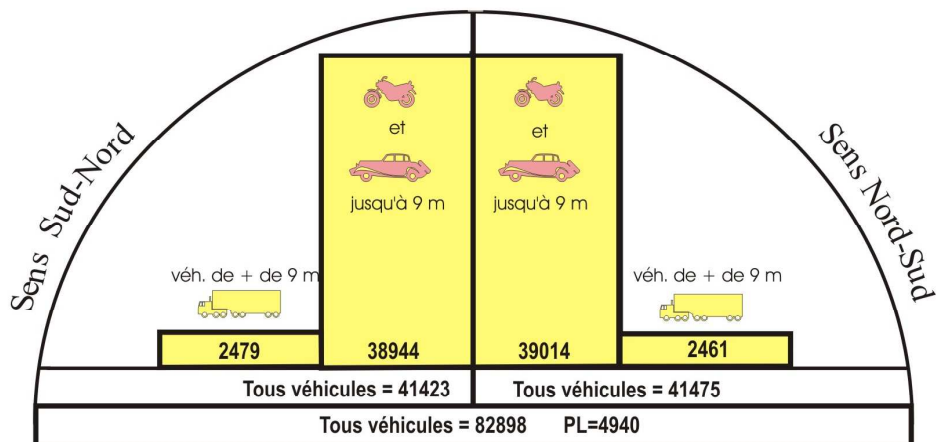
## Répartition du trafic dans le bassin Chambérien

Moyenne Journalière Annuelle 2008



## Répartition du trafic au Tunnel des Monts

Moyenne Journalière Annuelle 2008




**Moyenne Journalière Annuelle**  
**Routes Départementales**

(classées par numéro de route)

Nota: Les sections secondaires comptées dans l'année ont leur M.J.A. soulignée

N° de Route	Section	Désignation	Poste pilote	Points de Comptage P.R. et lieu-dit	Tous Véhicules		%	Véh. > à 9 m de long. (PL)	
					M.J.A.	<b>M.J.A.</b>		M.J.A.	M.J.A.
					2 007	<b>2 008</b>	2 007	2 007	2 008
D 1006	1	Pont-de-Beauvoisin / Les Echelles	X	2,3 Le Bonnard	4917	4720	-4,0%	<b>154</b>	164
	2	Les Echelles / Cognin	X	27,150 St-Thibaud-de-Couz	6595	6292	-4,6%	<b>177</b>	183
	3	Agglomération de Cognin		35,5 Cognin	16324	15574	-4,6%		
	4	Chambéry / La Trousse		40,2 Barberaz	13626	13221	-3,0%		
	5	La Trousse / Chignin	X	44,8 Challes-les-Eaux	11971	11616	-3,0%	<b>187</b>	188
	6	Chignin / Pont-Royal	X	65,2 Pont-Royal	11924	11653	-2,3%	<b>553</b>	481
	7	Pont-Royal / La Chambre	X	80,6 Argentine	5297	5040	-4,9%	<b>264</b>	146
	8	La Chambre/St-Jean-de-Maurienne	X	104,3 Pont d'Hermonillon	8768	8506	-3,0%	<b>462</b>	464
	9	Déviation St-Jean-de-Maurienne		109,3 St-Jean-de-Mne	7244	7027	-3,0%		
	10	St-Jean-de-Mne/St-Michel-de-Mne	X	122,0 St-Michel-de-M <sup>mme</sup>	7433	7090	-4,6%	<b>336</b>	340
	11	St-Michel-de-Maurienne / Modane	X	129,5 Orelle	3771	3604	-4,4%	<b>120</b>	121
	12	Agglomération de Modane		139,0 Modane-Gare	10176	9682	-4,9%		
	13	Modane / Lanslebourg	X	143,5 Villarodin	2613	2432	-6,9%		
	14	Lanslebourg / Mont-Cenis		166,5 Lanslebourg	1879	1787	-4,9%		
14,01	Col du M <sup>l</sup> -Cenis pendant son ouverture		175,5 Col du Mont-Cenis	1268	1359	+7,2%	<b>30</b>	6	
D 1090	16	Limite de l'Isère à Chignin	X	2,6 Les Marches	8757	8436	-3,7%	<b>135</b>	144
	17	Pont-Royal / Bornery	X	10,510 Pont de Grésy	10553	9730	-7,8%	<b>347</b>	339
D 1090	23	Agglomération de Bourg-St-Maurice		76,650 Bourg-St-Maurice	16493	16107	-2,3%		
	24	Bourg-St-Maurice / Sééz	X	78,9 Sééz	9368	9197	-1,8%	<b>172</b>	172
	25	Sééz / La Rosière		82,3 Villard-Dessus	2354	2311	-1,8%		
	25,01	Petit-St-Bernard pendant son ouverture		107,1240 (Aubette)	1027	952	-7,3%		
D 1201	28	Villarcher / Terre-Nue	X	10,5 Voglans	26972	26771	-0,7%	<b>565</b>	552
	29	Terre-Nue / Aix-les-Bains	X	13,0 Terre-Nue	22135	22132	-0,0%	<b>435</b>	
	30	Aix-les-Bains / Albens	X	27,0 La Biolle	11860	11710	-1,3%	<b>460</b>	478
	31	Albens / Limite Haute-Savoie		Comptages Haute-Savoie	9131	8507			
D 1201 <sup>Δ</sup>	32	Le Bourget-du-Lac / Terre-Nue		2,00 Terre-Nue	8712	8710	-0,0%		
D 1212		Praz-sur-Arly / Limite Savoie	X	Comptages Haute-Savoie	6372			<b>107</b>	
	33	Limite Haute-Savoie / Ugine	X	4,1 St-Nicolas-la-Chapelle	4330	4377	+1,1%	<b>68</b>	81
	34	Agglomération d'Ugine		16,5 Ugine (Usines)	5481	5540	+1,1%		
	35	Ugine / Albertville	X	18,6 Albertville (Marthod)	17336	16873	-2,7%	<b>552</b>	593
D 1504	39	Pont de la Balme		Comptages dans l'Ain	7330	7257		<b>198</b>	
	40	Pont de la Balme / Yenne		2,0 Gorges de la Balme	8710	9350	+7,3%		
	41	Yenne / Le Bourget-du-Lac	X	12,0 Tunnel du Chat	10390	11154	+7,4%	<b>55</b>	63
	42	Le Bourget-du-Lac / Villarcher	X	20,0 Villarcher	18693	18284	-2,2%		
D 1508	43	Limite Haute-Savoie / Ugine		Comptages Haute-Savoie	12520	11557			
	44	Agglomération d'Ugine		4+1 000 Les Fontaines	19008	18500	-2,7%		
D 1516	47	St Genix / Pont de la Balme	X	6,2 Champagneux	2295	2347	+2,3%	<b>134</b>	147

(1) Pas de trafic poids lourd car station provisoire

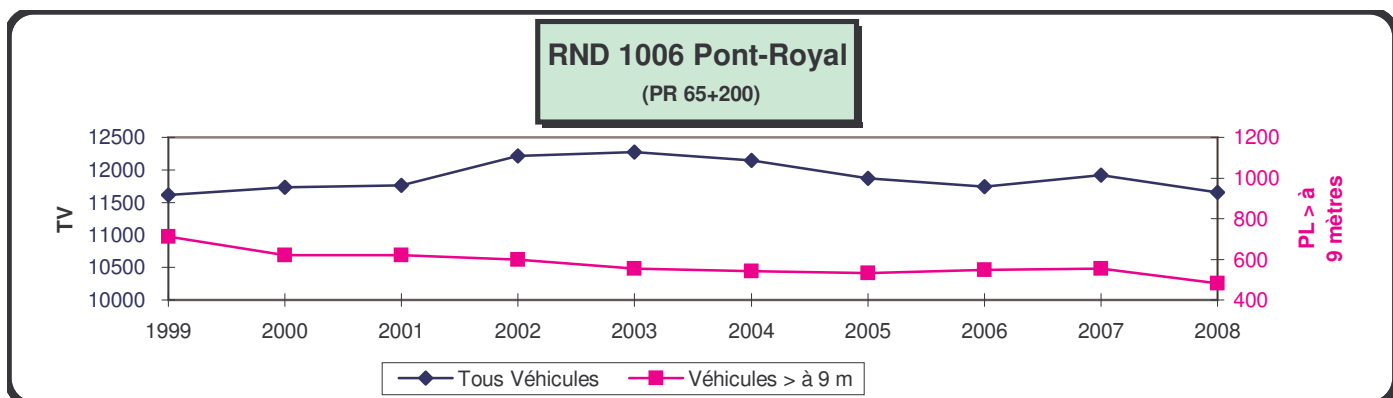
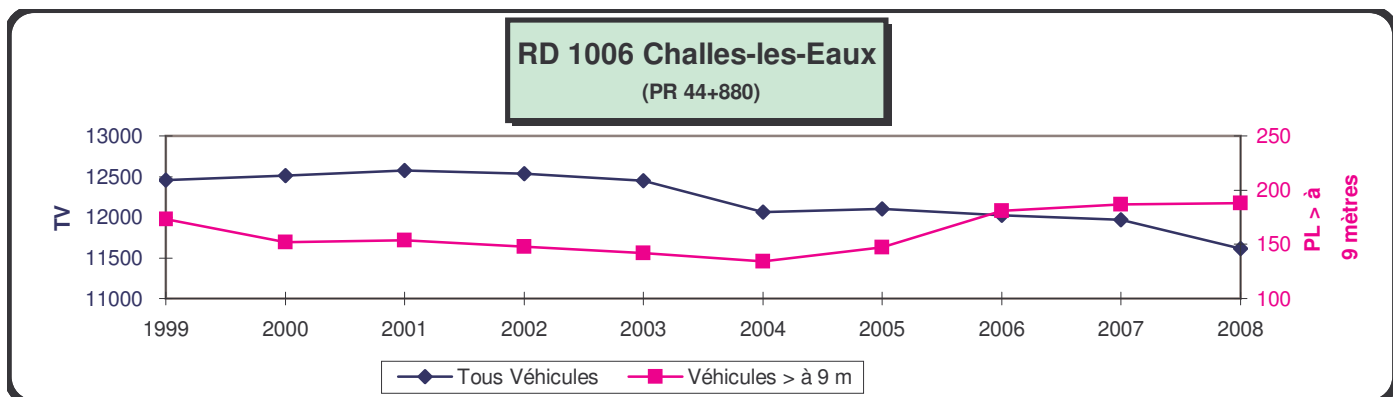
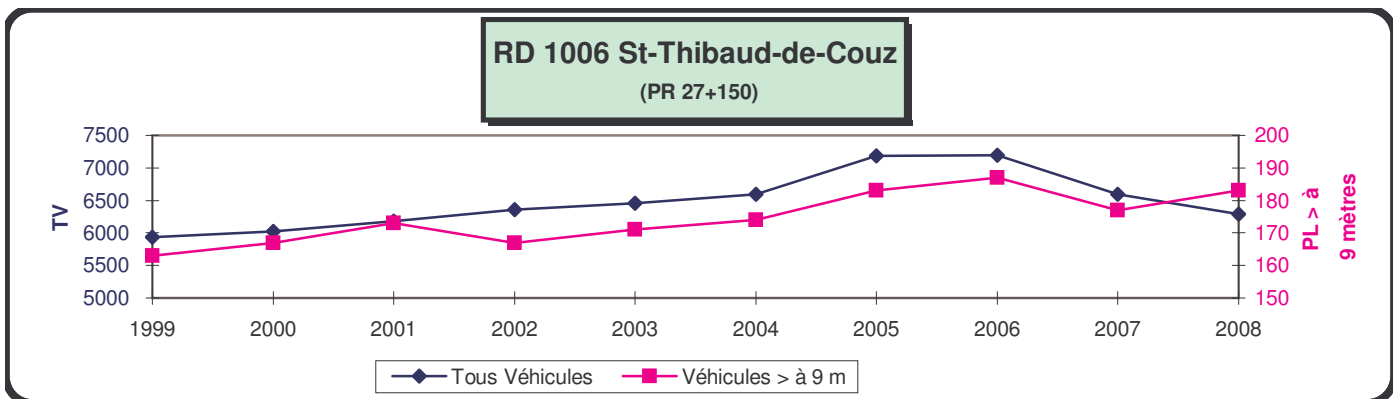
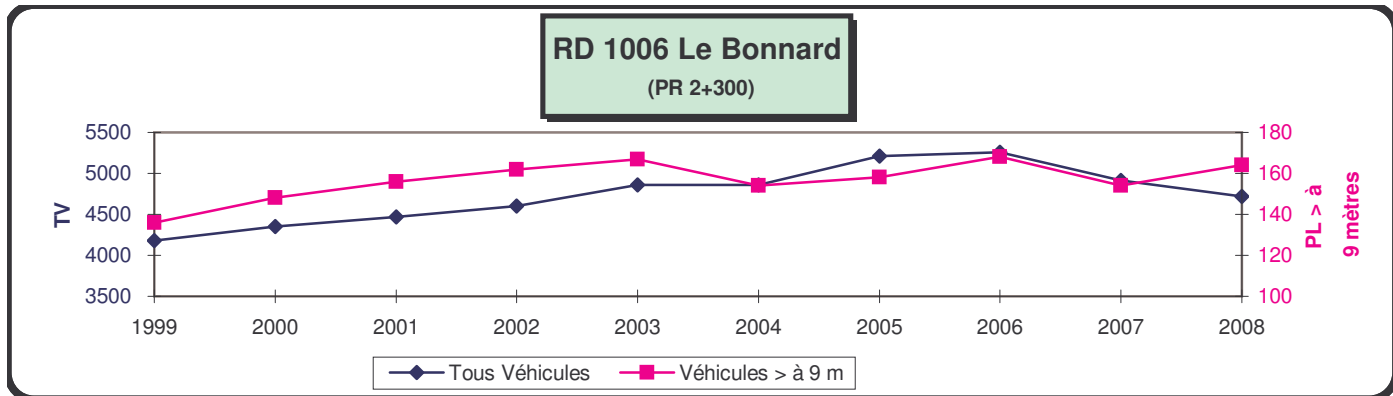
RD	Section	Désignation	Poste pilote	Points de Comptage P.R. et lieu-dit	Tous Véhicules		%
					M.J.A. 2 007	M.J.A. 2 008	
1	3 001	Chambéry / La Motte-Servolex	X	1,1 Bissy	8821	8708	-1,3%
5	3 002	Barberaz / St-Jeoire-Prieuré		1,1 La Ravoire	15642	15759	+0,7%
8	3 003	Chambéry / Bassens		1,0 Bassens	18282	18419	+0,7%
9	3 004	Bassens / Challes-les-Eaux		3,0 Barby	3122	3029	-3,0%
14	3 005	Cognin / Bissy		0,6 P.N. de Cognin	7480	7383	-1,3%
14	3 006	La Motte-Servolex/Le Bourget-du-Lac		6,0 Le Tremblay	4363	4306	-1,3%
14	3 007	Le Bourget-du-Lac		8,5 Le Bourget-du-Lac	5244	5176	-1,3%
16 <sup>A</sup>	3 008	La Motte-Servolex / RD 10		0,7 Le Cheminet	35321	35586	+0,8%
17	3 009	Le Viviers-du-Lac		1,9 Le Viviers (église)	6081	5615	-7,7%
17 <sup>B</sup>	3 010	Le Viviers-du-Lac / Terre-Nue		0,8 Terre-Nue	8571	7915	-7,7%
20	3 011	La Chavanne / Ste Hélène-du-Lac		0,4 La Chavanne	983	947	-3,7%
20 <sup>A</sup>	3 012	Ste Hélène-du-Lac / RD 923		1,0 Le Pognient	430	414	-3,7%
32 <sup>A</sup>	3 013	Accès station la Corrierie (Aillon)		0,5 Aillon-le-Jeune (sort.)	1213	1219	+0,5%
49	3 016	Aix-les-Bains / Pugny		2,0 Vers RD 913	1136	1049	-7,7%
49	3 017	Pugny / Grésy-sur-Aix		5,8 Tréviggin	1068	986	-7,7%
49	3 018	Grésy-sur-Aix / St-Félix		13,0 Droise	829	765	-7,7%
50	3 019	Aix-les-Bains / Terre-Nue		3,0 Tresserve	2153	1988	-7,7%
57	3 020	Praz / Vions		0,5 Praz	1353	1303	-3,7%
59	3 021	Aillon-le-Jeune / Lescheraines		7,0 Le Cimeteret	668	671	+0,4%
66	3 023	La Bâthie / Rognaix		2,3 Esserts-Blay	1208	1188	-1,7%
66	3 047	Rognaix / RD 97		10,0 La Rochette	625	614	-1,8%
71	3 024	Ugine		1,3 Vers RD 1212	642	648	+0,9%
71 <sup>B</sup>	3 025	N.D.-de-Bellecombe / Crest-Voland		0,2 N.D.-de-Bellecombe	725	732	+1,0%
72	3 026	Aiton / Argentine et RD 1006		5,0 Randens (sortie)	905	878	-3,0%
73	3 027	Aiguebelle / Coutassous (RD 207)		3,0 Aiguebelle (sortie)	678	657	-3,1%
74	3 028	Epière/Ste-Marie-de-Cuines et RD 1006		9,0 St-Rémy-de-Mne	553	536	-3,1%
77	3 029	St-Jean-de-Maurienne / Hermillon		1,0 St-Jean-de-Mne (sort.)	1669	1619	-3,0%
78	3 030	RD 926 / La Toussuire		8,0 La Rochette	1155	1120	-3,0%
78 <sup>A</sup>	3 031	Embranchement le Corbier		1,0 Villarembert	634	615	-3,0%
81	3 032	St-Jean-de-Maurienne / Albanne		5,0 Le Bochet	605	586	-3,1%
81b	3 033	Accès les Karellis		0,5 Montricher (sortie)	748	725	-3,1%
83	3 034	Aussois / Sollières		4,5 Sardières	464	450	-3,0%
87	3 036	Landry / Peisey-Nancroix		1,5 Landry (sortie)	1718	1691	-1,6%
87	3 037	RN 90 / Landry		0,4 Vers la RN 90	2984	2937	-1,6%
87 <sup>A</sup>	3 035	RD 902 / Tignes-le-Lac	X	0,5 Tignes	2734	2708	-1,0%
87 <sup>B</sup>	3 038	Accès les Brévières		0,5 Vers la RD 902	587	576	-1,9%
88	3 039	Longefoy / Aime		19,0 Aime (sortie)	1163	1144	-1,6%
90	3 040	RD 915 / Méribel-les-Allues		5,0 Les Allues	3158	3172	+0,4%
91 <sup>A</sup>	3 041	RD 915 / Courchevel	X	0,2 Le Carrey-de-St-Bon	4701	4723	+0,5%
91 <sup>B</sup>	3 042	Bozel / Champagny		4,5 Champagny (entrée)	1257	1262	+0,4%
93	3 043	RN 90 / Naves		2,0 Petit-Coeur	266	261	-1,9%
94	3 067	Aigueblanche / Bellecombe		0,2 Aigueblanche	7553	7500	-0,7%
94	3 068	Bellecombe / Doucy		3,5 St-Oyen	1113	841	-24,4%
95	3 045	Aigueblanche / Les Avanchers	X	2,7 Le Bois	1561	1549	-0,8%
97	3 046	Bellecombe / La Léchère et RN 90		2,0 La Léchère	3840	2903	-24,4%
97 <sup>A</sup>	3 048	Embranchement de Bellecombe		1,0 Bellecombe	4808	4774	-0,7%

(2) Répercussion du mauvais fonctionnement de la station de La Léchère

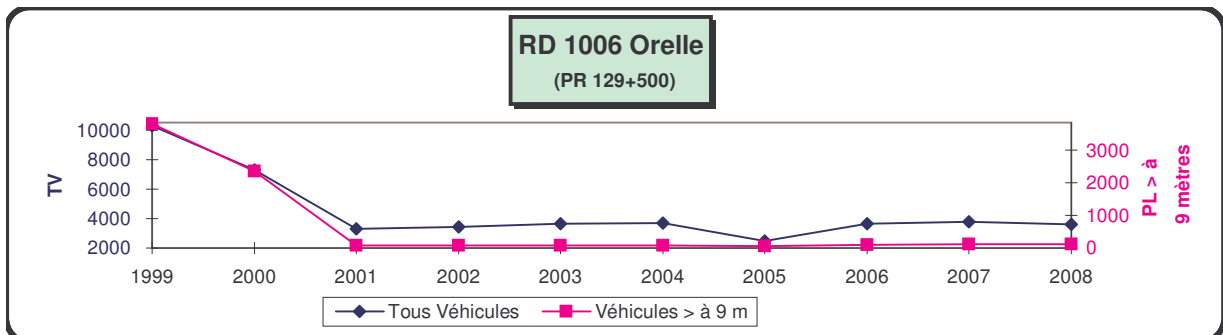
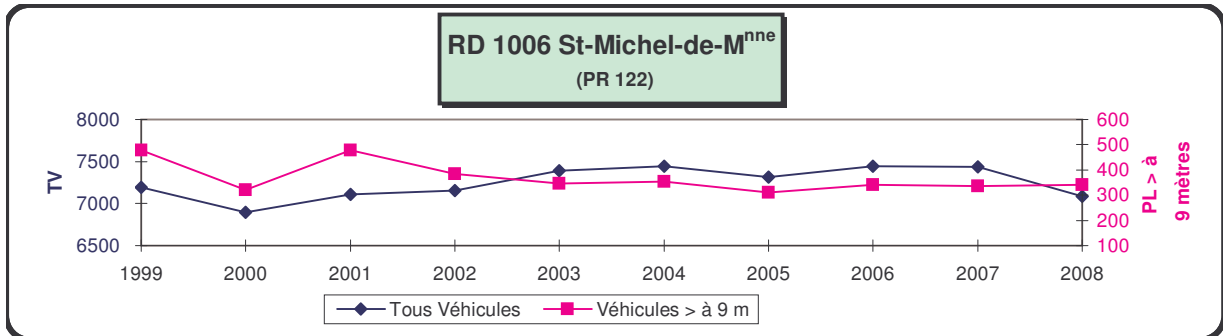
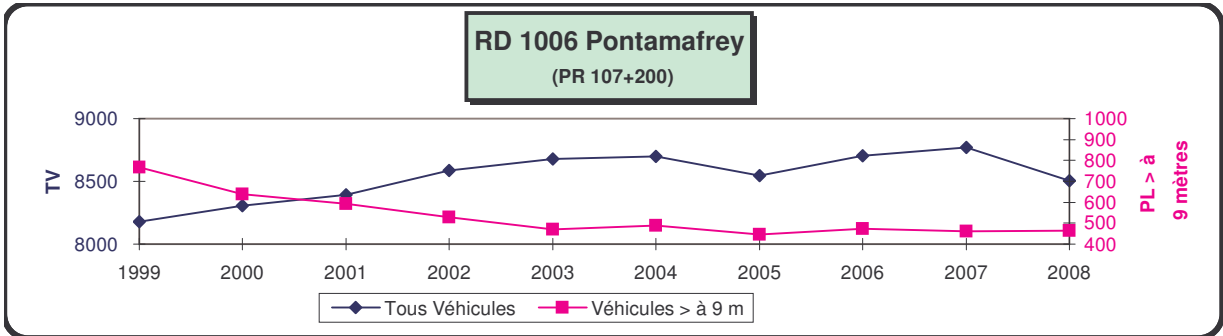
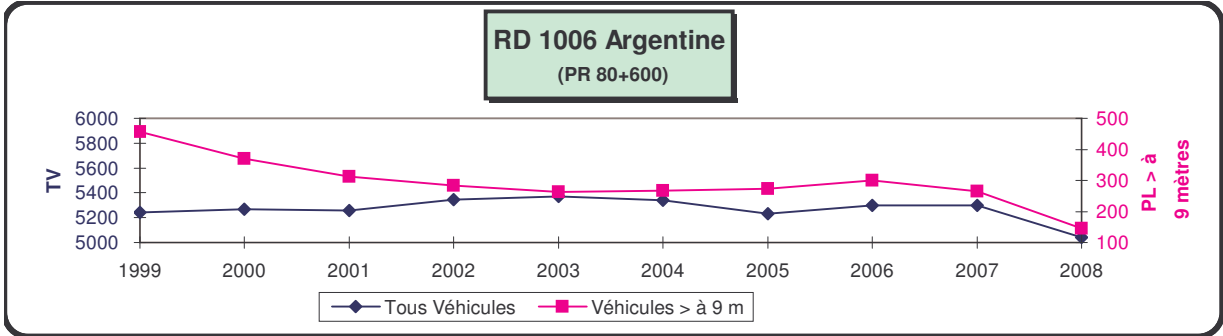
RD	Section	Désignation	Poste pilote	Points de Comptage P.R. et lieu-dit	Tous Véhicules		%
					M.J.A.	M.J.A.	2 008
					2 007	2 008	2 007
102	3 049	Aiton / RD 72		5,2 Aiton (sortie)	964	935	-3,0%
109	3 050	Ugine / Flon		5,0 Le Château	1396	1411	+1,1%
110	3 051	St-Jean-de-Mne / Albiez-le-Vieux		4,0 La Combe	1039	1008	-3,0%
117	2 021	Moûtiers / St-Martin-de-Belleville	X	10,6 Villarly	3168	3187	+0,6%
117	3 052	St-Martin-de-Belleville / Val-Thorens		23,4 Les Granges	3831	3853	+0,6%
119	3 053	Bourg-St-Maurice / Les Arcs 1600	X	4,5 Amont Bourg-St-Mce	2438	2406	-1,3%
120	3 054	Les Arcs 1600 / Les Arcs 1800		0,3 Vers RD 119	2112	2084	-1,3%
128	3054.01	RD 62 / Plateau nordique	X	0,1 Vers la Rd 62	123	146	+18,7%
201	3 055	Chambéry / Barberaz (RD 5)		1,0 Barberaz	9593	9305	-3,0%
201	3 056	Barberaz / Apremont (RD 12)		2,7 Le Bas-Villette	5374	5214	-3,0%
201	3 057	Apremont / Montmélian		10,0 Myans (sortie)	5497	5333	-3,0%
201	3 058	Montmélian / St-Pierre-d'Albigny		24,0 St-Jean-de-la-Porte	884	888	+0,5%
201	3 059	St-Pierre-d'Albigny / Frontenex		37,0 Fontaine	697	700	+0,4%
202	3 060	Les Molettes / La Rochette		26,0 vers la RD 925	1854	1798	-3,0%
203	3 061	La Bridoire / St-Béron		3,0 St-Béron	3140	2995	-4,6%
204	3 062	Montmélian / Chamousset (RN 6)		9,5 Coise	1062	1037	-2,4%
206	3 063	St-Jean-d'Arvey / Aillon-le-Jeune		2,6 Pont des callets	875	932	+6,5%
207	3 065	Coutassous (RD 73) / Epierre (RD 1006)		35,7 Epierre	1144	1109	-3,1%
209	3 064	Arvillard / La Rochette		7,1 La Rochette	1680	1629	-3,0%
211	3 066	Chambéry / Mouxy		7,0 Méry	2009	1855	-7,7%
213	3 069	St-Avre / La Chambre		0,6 La Chambre (entrée)	5623	5455	-3,0%
213	3 070	La Chambre / Col de la Madeleine		4,0 St-Martin (sortie)	1407	1365	-3,0%
213	3 044	RN 90 / Col de la Madeleine		39,5 Villard-Soffray	451	443	-1,8%
214	3 071	RD 1006 / La Norma		0,5 Vers RD 1006	1045	1013	-3,1%
215	3 073	La Praz / Modane		25,0 Le Freney	1303	1264	-3,0%
215	3 074	Modane / Aussois		38,0 Aussois (entrée)	1521	1475	-3,0%
215 <sup>A</sup>	3 076	Embranchement de Valmeinier		0,5 La Léchère	1161	1126	-3,0%
215 <sup>C</sup>	3 072	RD 1006 / RD 1006 par Orelle		2,0 Orelle	108	104	-3,7%
215 <sup>E</sup>	3 075	Le Bourget / Villarodin		39,5 Le Bourget	536	520	-3,0%
216	3 077	Modane / Charmaix		8,0 Charmaix (entrée)	763	740	-3,0%
218 <sup>A</sup>	3 079	Beaufort / Arêches		1,0 Beaufort (sortie)	2607	2564	-1,6%
218 <sup>A</sup>	3 022	Arêches / Le Planay		5,4 Arêches	2005	1972	-1,6%
218 <sup>B</sup>	3 080	RD 925 / Col des Saisies		1,0 La Pierre	1525	1500	-1,6%
218 <sup>B</sup>	3 081	Col des Saisies / Flumet	X	26,5 N.D.-de-Bellecombe	2722	2565	-5,8%
218 <sup>C</sup>	3 082	Notre-Dame-de-Bellecombe / RD 1212		29,1 Vers la RD 1212	1708	1611	-5,7%
220	3 083	Aime / Macot		1,0 Aime (sortie)	4478	4462	-0,4%
220	3 084	Macot / Bourg-St-Maurice		3,5 Sangot	1179	1174	-0,4%
221	3 085	Macot / La Plagne	X	1,0 Macot (sortie)	2350	2342	-0,3%
222	3 086	Pont de Grésy-sur-Isère	X	0,3 Pont de Grésy/Isère	4059	3679	-9,4%
223	3 087	La Plagne / La Plagne Village		0,2 La Plagne (sortie)	732	729	-0,4%
224	3 088	La Plagne / La Plagne Bellecôte		1,6 Bellecôte	1446	1441	-0,3%
225	3 089	Landry / Montchavin		0,2 Vers RD 220	1677	1650	-1,6%
226	3 090	Peisey (RD 87) / Plan Peisey		0,5 Vers RD 87	1561	1536	-1,6%
520	2 025	Les Echelles (déviation)		0,8 Déviation	4235	4040	-4,6%
902	2 001	Cornet-de-Roselend/Bourg-St-Maurice		18,0 Bourg-St-Mce (sortie)	1296	1265	-2,4%
902	2 002	Sééz / Ste-Foy-Tarentaise		19,5 Sééz (sortie)	5445	5596	+2,8%
902	2002.01	Ste-Foy-Tarentaise / Val-d'Isère	X	29,3 La Thuile	4568	4695	+2,8%
902	2002.04	Val-d'Isère / Lanslebourg	X	83,0 Bessans	986	977	-0,9%
902	2 003	Val-d'Isère / Lanslebourg		93,3 Lanslevillard	1521	1475	-3,0%
902	2 004	St Michel-de-Maurienne / Valloire	X	97,3 St-Martin-d'Arc	3122	3029	-3,0%
902	2 005	Valloire / Col-du-Galibier		117,5 La Rivine	1992	1932	-3,0%

RD	Section	Désignation	Poste pilote	Points de Comptage P.R. et lieu-dit	Tous Véhicules		%
					M.J.A. 2 007	M.J.A. <b>2 008</b>	
904	2 006	Pont de la Loi / Saumont	X	0,5 La Loi	3692	3558	-3,6%
909	2 007	Flumet / Col des Aravis		3,5 Manant	1626	1643	+1,0%
910	2 008	Albens / Limite Haute-Savoie		2,0 Braille	5719	5646	-1,3%
911	2 009	Grésy-sur-Aix / Cusy		2,0 Grésy-sur-Aix	4072	4094	+0,5%
911	2009.01	Cusy / Lescheraines	X	19,7 Prérrouge	3104	3121	+0,5%
911	2 010	Lescheraines / St-Pierre-d'Albigny		22,0 Lescheraines	2558	2572	+0,5%
912	2 011	Limite Hte-Savoie / Col de Plaimpalais		10,5 Le Noyer	648	651	+0,5%
912	2 012	Col de Plaimpalais / St-Alban-Leyse		23,0 St-Jean-d'Arvey	2014	2145	+6,5%
912	2 013	Chambéry / St-Pierre-d'Entremont		41,0 Montagnole	780	744	-4,6%
913	2 014	Aix-Les-Bains / Le Revard	X	16,1 Maison Cantonnière	839	862	+2,7%
913	2 015	Le Revard / Plaimpalais	X	27,3 La Féclaz	1472	1568	+6,5%
913 <sup>A</sup>	2 016	Boucle du Revard		0,5 Le Revard	652	669	+2,6%
914	2 017	Chaudieu / Bourdeau		18,0 Chapelle-du-Chat	449	432	-3,8%
914 <sup>A</sup>	2 018	Col du Chat / Chevelu		4,5 Chevelu	400	385	-3,8%
915	2 019	Moûtiers / RD 91	X	3,07 Brides-Les-Bains	11666	11618	-0,4%
915	2 020	RD 91 / Pralognan la Vanoise	X	12,1 Bozel	5075	4978	-1,9%
916	2 022	Truisson / Novalaise		8,5 Ste-Marie-d'Alvey	938	903	-3,7%
916	2 023	Novalaise / Cognin		28,0 St-Sulpice	468	451	-3,6%
916 <sup>A</sup>	2 024	St-Genix / Pont-de-Beauvoisin		1,0 St-Genix	6774	6462	-4,6%
921	2 026	Pont de la Loi / Yenne		12,0 Lucey	2164	2085	-3,7%
921	2 027	Yenne / Novalaise		27,0 Pont Mercier	629	606	-3,7%
921	2 028	Novalaise / Le Gué des Planches		40,0 St-Alban-de-Montbel	5922	5707	-3,6%
921	2 029	Le Gué des Planches / Les Echelles		50,0 La Bauche	998	961	-3,7%
921 <sup>C</sup>	2 030	Pont Mercier / St-Jean-de-Chevelu		5,1 St-Paul	1576	1518	-3,7%
921 <sup>D</sup>	2 031	Gué des Planches / Aiguebelette Port		3,0 Lépin le Lac	1381	1222	-11,5%
921 <sup>D</sup>	3 014	Nances / Aiguebelette port		8,6 La Combe	965	929	-3,7%
921 <sup>E</sup>	2 032	Gué des Planches / Pt-de-Beauvoisin		3,0 La Bridoire	4047	3861	-4,6%
923	2 033	Laissaud / Montmélian		2,0 Les Mollettes	3532	3451	-2,3%
925	2 034	Détrier / RD 1006 (Pont d'Aiton)		5,0 La Rochette	4593	4370	-4,9%
925	2 035	Pont d'Aiton / Pont de Grésy/Isère		21,0 Aiton	4054	3961	-2,3%
925	2 036	Pont de Grésy-sur-Isère / Albertville		37,0 Grignon	4085	3766	-7,8%
925	2 037	Albertville / Beaufort	X	38,5 Albertville	5460	5371	-1,6%
925	2 038	Beaufort / Roselend		58,8 Beaufort (sortie)	1813	1783	-1,7%
925	3 078	Roselend (lac) / Chapieux		71,0 Roselend Lac	1217	1197	-1,6%
925b	2 039	Détrier / Pontcharra		2,0 Gorges-du-Bréda	7 732	6601	-14,6%
926	2 040	Col-du-Glandon / St-Jean-de-Mne		34,5 St-Jean-de-Mne (sor.)	3419	3317	-3,0%
927	2 041	Col-du-Glandon / St-Avre		19,0 St-Etienne-de-Cuines	1048	1016	-3,1%
990	2 042	Bornery / Albertville		22,0 Gilly	7190	7072	-1,6%
990	2 043	Albertville / Arbine		29,0 Tours	1261	1234	-2,1%
990	2043.01	VC de Langon / RN 90	X	36 Arbine	1451	1420	-2,1%
991	3 015	Grésine / Aix-les-Bains		26,9 Plage de Brison	4061	4060	-0,0%
991	2 044	Châteaufort / Saumont		7,0 Serrières	4070	3922	-3,6%
991	2 045	Saumont / Aix-les-Bains	X	20,6 Brison	4115	3801	-7,6%
991	2 046	Aix-les-Bains / Chambéry	X	40,1 Sonnaz	8863	8185	-7,6%
991 <sup>A</sup>	2046.01	Chambéry-le-Haut / La Boisse		1 Chambéry-le-Haut	13599	12558	-7,7%
991 <sup>B</sup>	2 047	Chaudieu / La Biolle		11,0 La Biolle	1690	1628	-3,7%
991 <sup>C</sup>	2 048	La Biolle / Albens		2,5 Albens	1154	1112	-3,6%
991 <sup>D</sup>	2 049	Aix-les-Bains (Grand port)		0,5 Aix-Les-Bains	7551	7549	-0,0%

## Evolution du trafic sur Routes Départementales au cours des dix dernières années

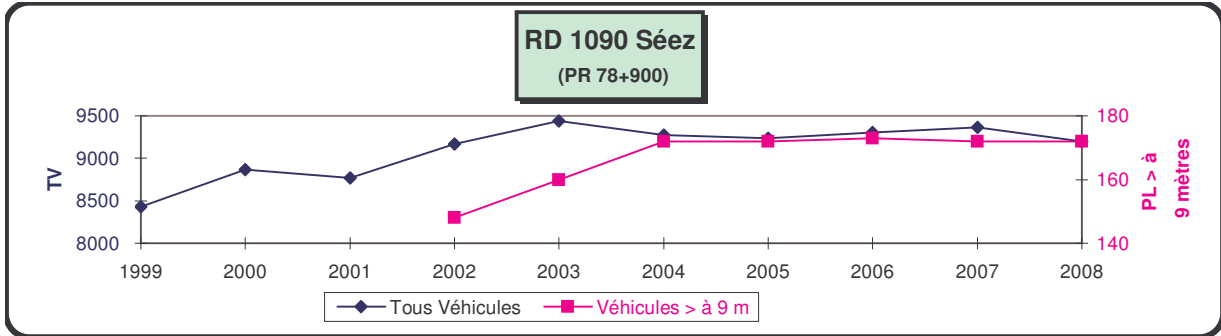
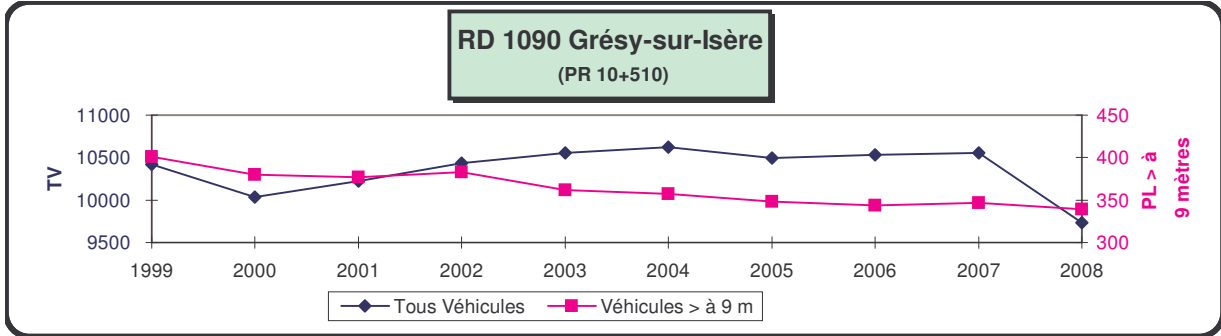
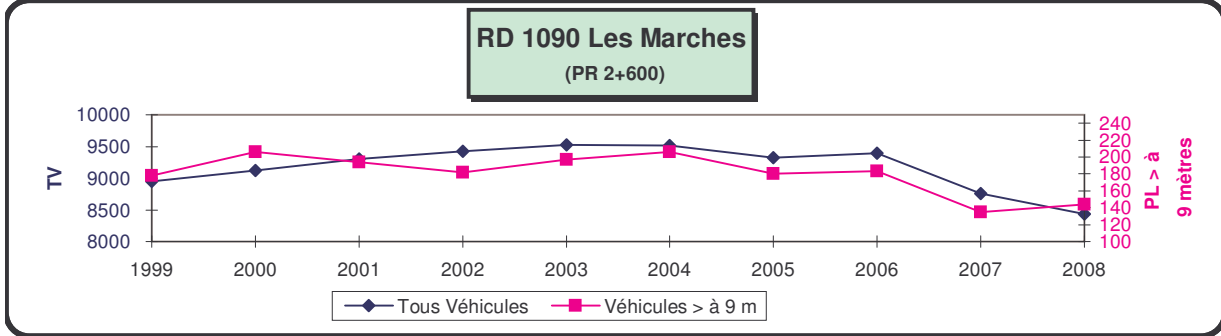
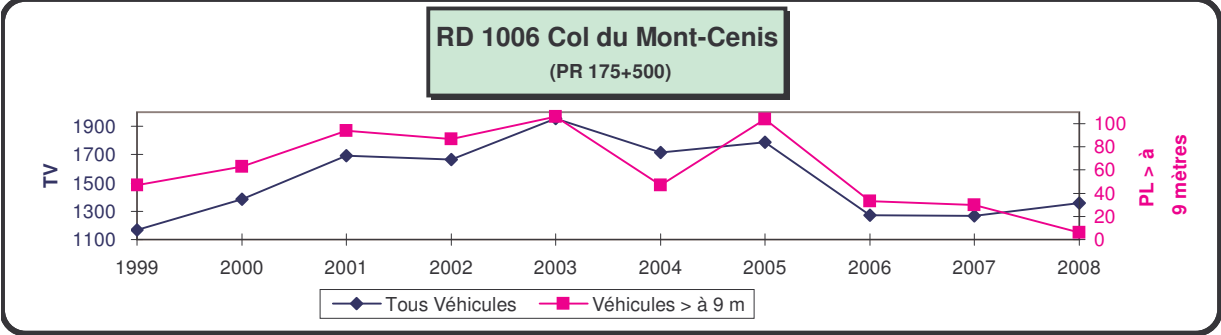


## Evolution du trafic sur Routes Départementales au cours des dix dernières années



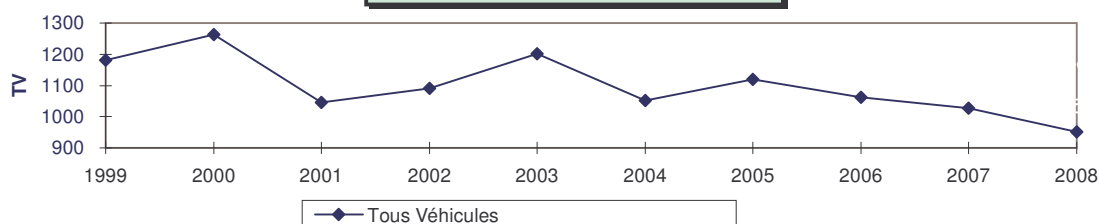


## Evolution du trafic sur Routes Départementales au cours des dix dernières années

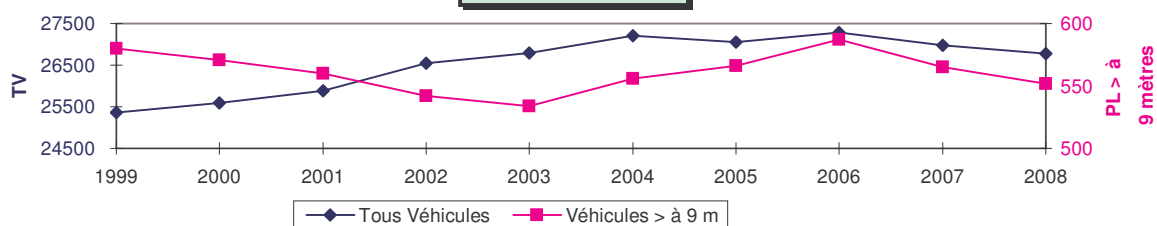


## Evolution du trafic sur Routes Départementales au cours des dix dernières années

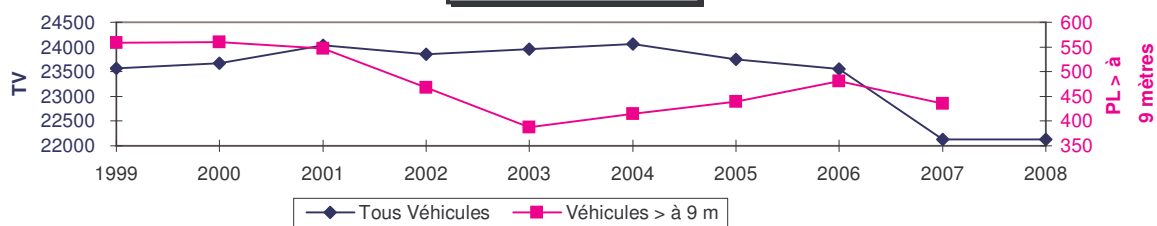
**RD 1090 Col du Petit-St-Bernard**  
(PR 107+1240)



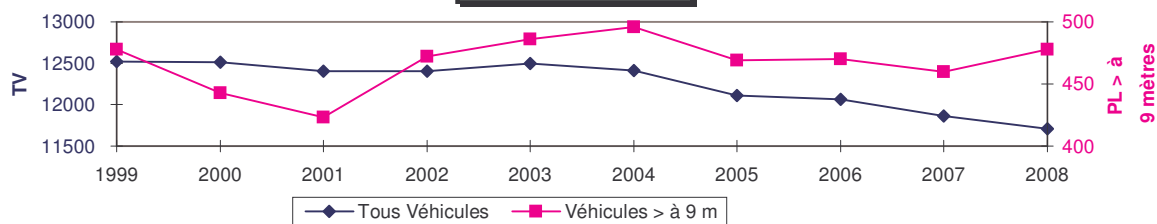
**RD 1201 Voglans**  
(PR 10)



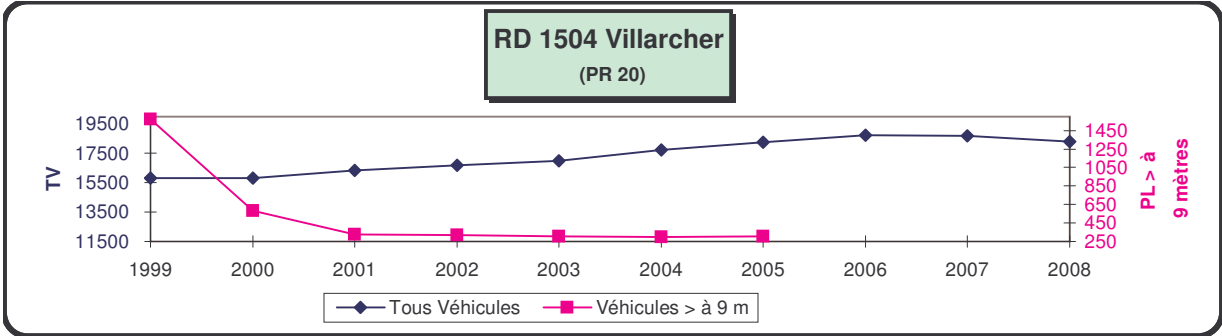
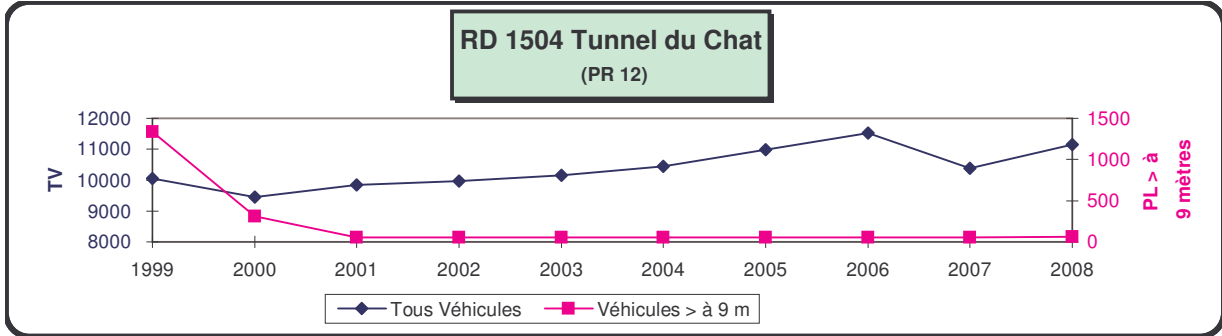
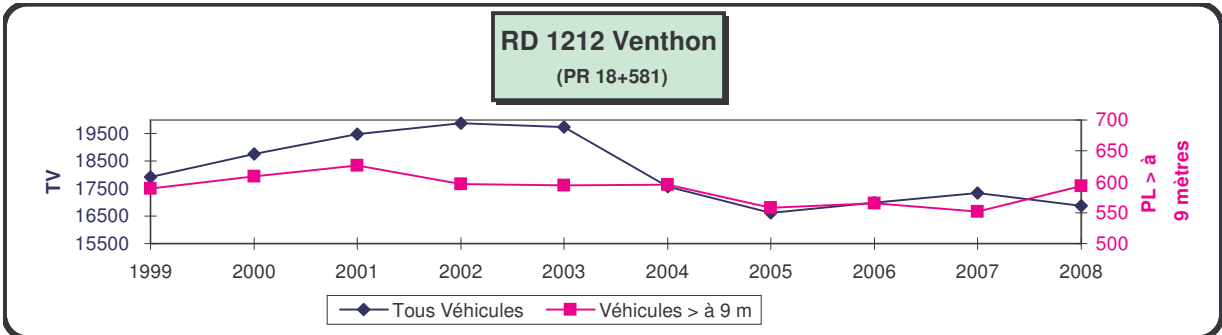
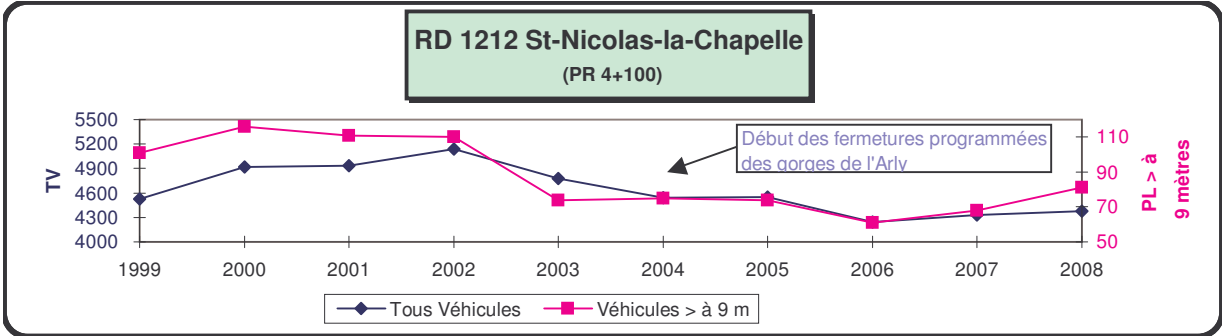
**RD 1201 Terre-Nue**  
(PR 13)



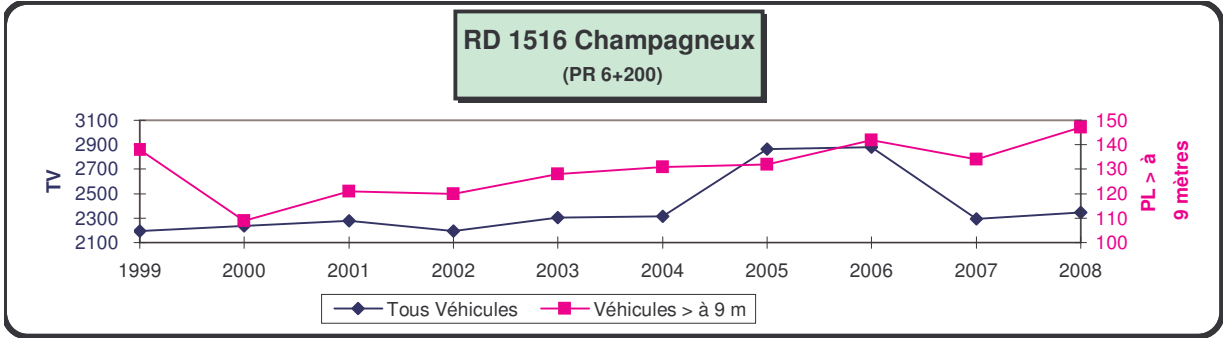
**RD 1201 La Biolle**  
(PR 27)



## Evolution du trafic sur Routes Départementales au cours des dix dernières années



**Evolution du trafic sur Routes Départementales  
au cours des dix dernières années**





direction  
interdépartementale  
des routes  
Centre-Est

*Moyenne Journalière Annuelle*  
*classée par débit décroissant*  
*sur Routes Nationales*

N° de Route	Section	Désignation	Points de Comptage P.R. et lieu-dit	Tous Véhicules		% TV 2 008 2 007	M.J.A. 2008 Poids Lourds
				M.J.A. 2 007	M.J.A. 2 008		
N 201	27	La Boisse / Villarcher	5,6 Chambéry/Nord	97299	<b>96916</b>	-0,4%	<b>5212</b>
N 201	26	Autoroute A43 / La Boisse	2,4 Tunnel des Monts	82087	<b>82898</b>	+1,0%	<b>4940</b>
N 90	18	Bornery / Pierre-du-Roy	20,020 Gilly-sur-Isère	29397	<b>29180</b>	-0,7%	<b>1128</b>
N 90	19	Pierre-du-Roy / N.D.-de-Briançon	34,0 Cevins	23364	<b>23256</b>	-0,5%	<b>734</b>
N 90	20	N.D.-de-Briançon / Moûtiers	41,8 La Léchère	20018			
N 90	21	Moûtiers / St-Marcel	50,865 Moûtiers-Est	13921	<b>13730</b>	-1,4%	<b>445</b>
N 90	21.02	Montgirod / Aime	61,520 Pont de la Tour	12177	<b>12036</b>	-1,2%	<b>553</b>
N 90	21.01	St-Marcel / Montgirod	56,745 Tunnel du Siaix	11293			
N 90	22	Aime / Bourg-St-Maurice	72,4 Bonconseil	9916	<b>9706</b>	-2,1%	<b>315</b>



*les 10 plus fortes "Moyenne Journalière Annuelle"*  
*classées par débit décroissant*  
*sur Routes Départementales*

N° de Route	Section	Désignation	Points de Comptage P.R. et lieu-dit	Tous Véhicules		% TV 2 008 2 007	M.J.A. 2008 Poids Lourds
				M.J.A. 2 007	M.J.A. 2 008		
16 <sup>A</sup>	3 008	La Motte-Servolex / RD 10	0,7 Le Cheminet	35321	<b>35586</b>	+0,8%	
1 201	28	Villarcher / Terre-Nue	10,5 Voglans	26972	<b>26771</b>	-0,7%	<b>552</b>
1 201	29	Terre-Nue / Aix-les-Bains	13,0 Terre-Nue	22135	<b>22132</b>	-0,0%	
1 508	44	Agglomération d'Ugine	4+1 000 Les Fontaines	19008	<b>18500</b>	-2,7%	
1 504	42	Le Bourget-du-Lac / Villarcher	20,0 Villarcher	18693	<b>18284</b>	-2,2%	
8	3 003	Chambéry / Bassens	1,0 Bassens	18282	<b>18419</b>	+0,7%	
1 212	35	Ugine / Albertville	18,6 Albertville (Marthod)	17336	<b>16873</b>	-2,7%	<b>593</b>
1 090	23	Agglomération de Bourg-St-Maurice	76,650 Bourg-St-Maurice	16493	<b>16107</b>	-2,3%	
1 006	3	Agglomération de Cognin	35,5 Cognin	16324	<b>15574</b>	-4,6%	
5	3 002	Barberaz / St-Jeoire-Prieuré	1,1 La Ravoire	15642	<b>15759</b>	+0,7%	

**Moyenne Journalière Annuelle PL pour les stations équipées**
**sur Routes Départementales**

N° de Route	Section	Désignation	Points de Comptage  P.R. et lieu-dit	Tous Véhicules		% TV  2 008 2 007	Véh.>à9 m de long (PL)	
				M.J.A. 2 007	M.J.A. <b>2 008</b>		M.J.A. 2007	M.J.A. <b>2008</b>
1 006	1	Pont de Beauvoisin / Les Echelles	2,3 Le Bonnard	4917	<b>4720</b>	0,4%	154	164
1 006	2	Les Echelles / Cognin	27,150 St Thibaud de Couz	6595	<b>6292</b>	-4,6%	177	183
1 006	5	La Trousse / Chignin	44,8 Challes les Eaux	11971	<b>11616</b>	-3,0%	187	188
1 006	6	Chignin / Pont Royal	65,2 Pont Royal	11924	<b>11653</b>	-2,3%	553	481
1 006	7	Pont Royal / La Chambre	80,6 Argentine	5296	<b>5040</b>	-4,9%	264	146
1 006	8	La Chambre / St Jean de Maurienne	104,3 Pont d'Hermillon	8 768	<b>8506</b>	-3,0%	462	464
1 006	10	St Jean de Maurienne / St Michel de Mne	122,0 St Michel de Mne	7433	<b>7090</b>	-4,6%	336	340
1 006	11	St Michel de Mne / Modane	129,5 Orelle	3771	<b>3604</b>	-4,4%	120	121
1 006	14,01	Col du Mont Cenis pendant son ouverture	175,5 Col du mont Cenis	1268	<b>1359</b>	+7,2%	30	6
1 090	16	Limite Isère / Chignin	2,6 Les Marches	8757	<b>8436</b>	-3,7%	135	144
1 090	17	Pont Royal / Bornery	10,510 Pont de Grésy	10553	<b>9730</b>	-7,8%	347	339
1 090	24	Bourg St Maurice / Seez	78,9 Seez	9368	<b>9197</b>	-1,8%	172	172
1 201	28	Villarcher / Terre-Nue	10,5 Voglans	26972	<b>26771</b>	-0,7%	565	552
1 201	30	Aix les Bains / Albens	27,0 La Biolle	11860	<b>11710</b>	-1,3%	460	478
1 212	33	Limite Haute Savoie / Ugine	4,1 St Nicolas la Chapelle	4330	<b>4377</b>	+1,1%	68	81
1 212	35	Ugine / Albertville	18,6 Marthod	17336	<b>16873</b>	-2,7%	552	593
1 504	41	Yenne / Le Bourget-du-Lac	12,0 Le Tunnel Du Chat	10390	<b>11154</b>	+7,4%	55	63
1 516	47	St Genix sur Guiers / La Balme	6,2 Champagnoux	2295	<b>2347</b>	+2,3%	134	147
902	2 002	St Foy Tarentaise / Val d'Isère	29,3 La Thuile	4568	<b>4695</b>	+2,8%	165	156
911	2 009	Cusy / Lescheraines	19,7 Prérouge	3104	<b>3121</b>	+0,5%	92	75
915	2 019	Moutiers / Rd 91	3,07 Brides les Bains	11666	<b>11618</b>	-0,4%	266	266
915	2 020	Rd91 /* Pralognan la vanoise	12,1 Bozel	5075	<b>4978</b>	-1,9%	89	98

## **Trafic Hivernal Accès stations**

**Moyenne Journalière  
Annuelle calculée sur la  
période du 15 décembre au  
31 mars de l'année suivante**

	Vallée des Bellevilles		Méribel, Courchevel, Pralognan		Macot La Plagne		Les Arcs		Tignes, Val d'Isère		Valloire, Valmeinier		Haute Maurienne	
	Comptage de Villarby		Comptage de Brides les Bains		Macot		Les Arcs		Ste Foy		St Martin d'Arc		Villarodin	
	RD 117		RD 915		RD 221		RD 119		RD 902		RD 902		RD 1006	
	MJA	Débit maxi sur 1 jour	MJA	Débit maxi sur 1 jour	MJA	Débit maxi sur 1 jour	MJA	Débit maxi sur 1 jour	MJA	Débit maxi sur 1 jour	MJA	Débit maxi sur 1 jour	MJA	Débit maxi sur 1 jour
<b>Saison 2007/2008</b>	4 580	15 061	13 731	23 378	3 672	9 994	3 153	7 831	6 035	11 997	3 428	9 592	2 358	6 880
<b>Saison 2008/2009</b>	4 773	14 965	14 005	22 744	3 751	9 621	3 344	8 085	6 006	12 252	3 531	9 351	2 440	7 075
<b>Evolution 2008/2009</b>	4,04%		1,96%		2,11%		5,71%		-0,48%		2,92%		3,36%	

**La mise en place d'un compteur sur la RD 926 en 2009 permettra un recueil des données trafic sur la vallée de l'Arvan la saison prochaine.**

**Trafic en direction des stations  
les samedis de niveau 3  
Débit des 3 jours du Week-End cumulé**

	Tarentaise	Vallée des Bellevilles	Méribel, Courchevel, Pralognan	Macot La Plagne	Les Arcs	Tignes, Val d'Isère	Maurienne	Valloire, Valmeinier	Haute Maurienne
Lieu de comptage	Cevins	Villarly	Brides les Bains	Macot	Les Arcs	Ste Foy	Hermillon	St Martin d'Arc	Villarodin
	RN 90	RD 117	RD 915	RD 221	RD 119	RD 902	SFTRF + RD 1006	RD 902	RD 1006
Samedi 13/12/08	13 685	4 043	6 341	1 566	1 373	4 645	7 168	1 171	741
W-E du 12/12 au 14/12/08	37 990	7 503	17 726	4 265	3 771	10 558	20 528	3 182	2 106
Samedi 27/12/08	35 500	7 656	12 166	4 929	4 183	6 365	19 064	4 844	3 515
W-E du 26/12 au 28/12/08	70 778	12 842	28 898	9 557	8 386	14 054	34 820	8 194	6 072
Samedi 31/01/09	26 068	5 664	9 859	3 781	2 910	4 710	14 751	3 839	2 419
W-E du 30/01 au 01/02/09	54 279	9 301	23 205	7 276	5 674	10 884	30 268	7 014	4 405
Samedi 07/02/09	28 000	5 144	7 548	3 945	3 123	5 215	18 245	4 164	3 151
W-E du 06/02 au 08/02/09	59 773	8 923	21 224	7 744	5 983	12 767	34 730	7 057	5 270
Samedi 14/02/09	32 999	7 199	11 227	4 580	3 827	6 203	19 728	4 571	3 397
W-E du 13/02 au 15/02/09	67 739	11 751	26 740	8 564	6 995	15 928	37 396	7 983	5 678
Samedi 21/02/09	35 592	8 108	12 284	5 259	4 427	6 559	20 371	4 909	3 664
W-E du 20/02 au 22/02/09	66 385	12 222	27 680	9 109	7 666	13 352	36 479	7 911	5 821
Samedi 28/02/09	34 887	8 021	11 765	5 273	4 063	6 031	20 690	5 211	3 584
W-E du 27/02 au 01/03/09	65 735	12 187	26 686	9 067	7 205	12 622	37 056	8 220	5 801
Samedi 07/03/09	31 968	7 229	10 668	4 652	3 637	5 540	17 568	4 162	2 826
W-E du 06/03 au 08/03/09	61 885	11 008	24 922	8 194	6 894	11 379	33 768	7 202	4 916
Samedi 14/03/09	30 081	6 617	10 835	4 465	3 452	5 359	16 375	3 998	2 680
W-E du 13/03 au 15/03/09	61 425	10 950	26 147	8 434	6 531	11 749	33 182	7 238	4 795
Samedi 21/03/09	24 304	5 374	9 478	3 857	2 782	4 729	12 784	3 107	1 250
W-E du 20/03 au 22/03/09	54 803	9 645	24 583	7 621	5 755	11 040	29 247	6 288	4 115
Samedi 11/04/09	27 371	6 265	9 162	4 168	3 370	5 800	14 590	3 255	2 201
W-E du 10/04 au 12/04/09	56 524	10 325	23 158	7 623	6 434	12 435	30 985	6 004	4 383



# DEPARTEMENT DE LA SAVOIE

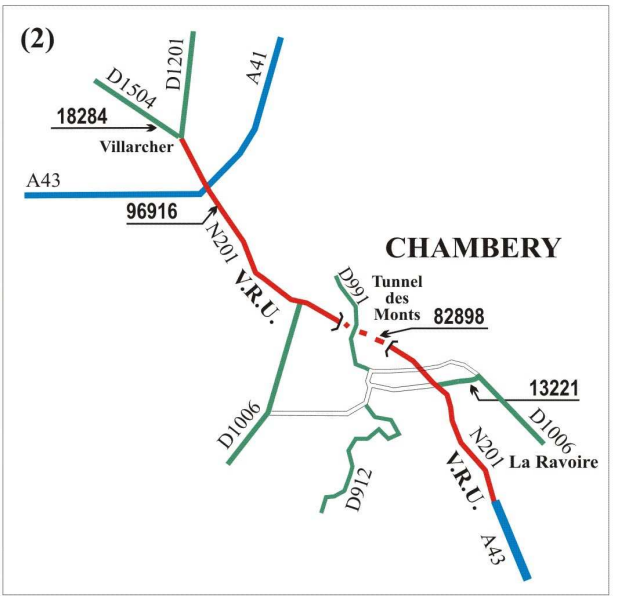
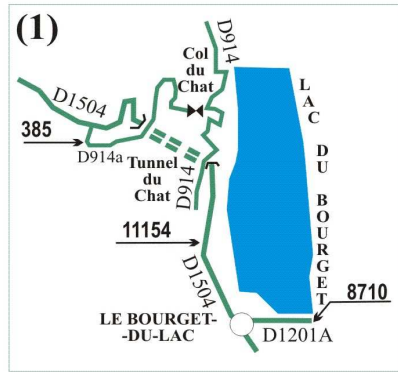
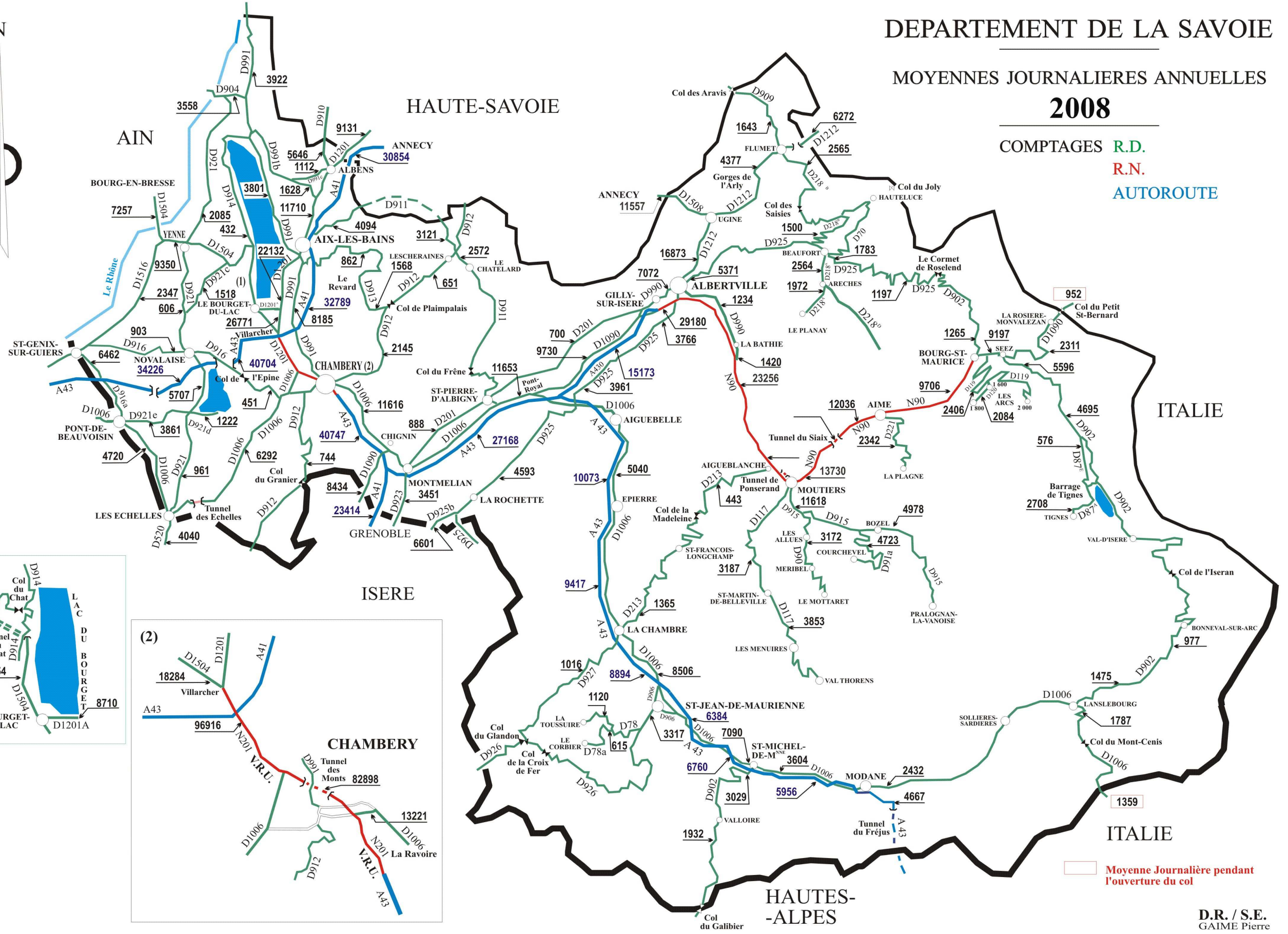
## MOYENNES JOURNALIERES ANNUELLES

### 2008

COMPTAGES R.D.

R.N.

AUTOROUTE



Moyenne Journalière pendant l'ouverture du col

D.R. / S.E.  
GAIME Pierre